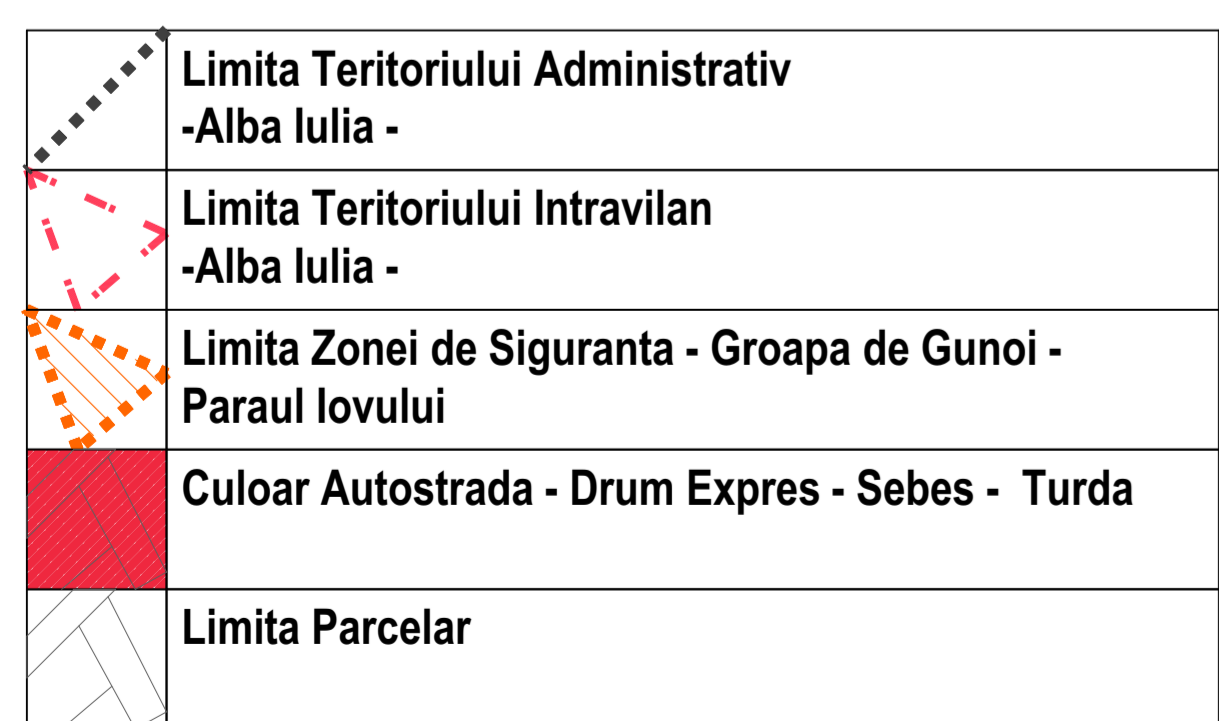
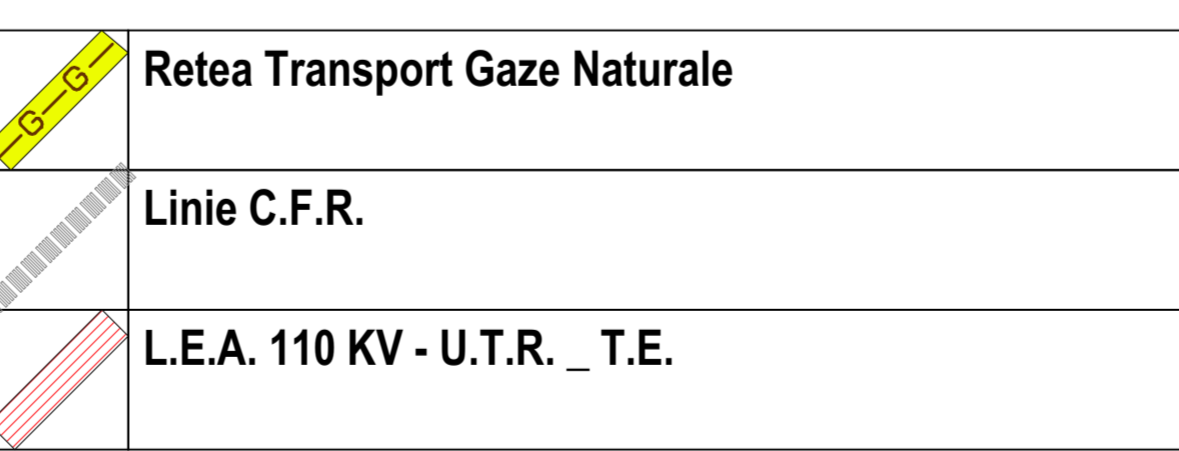
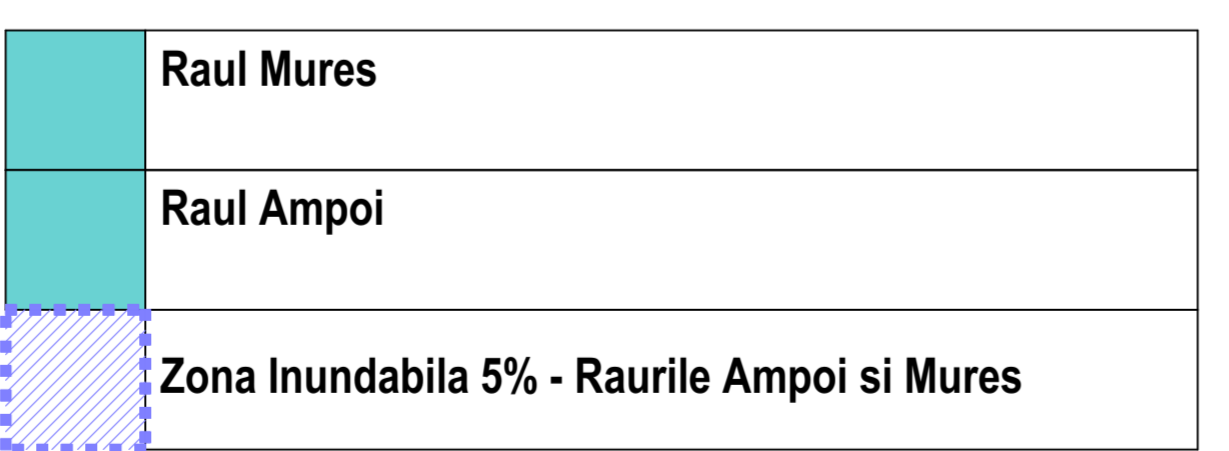


**LEGENDA :**



TA	U.T.R. T.A. Teren Agricol
A1	U.T.R. A1 _ ZONA DE ACTIVITATI PRODUCTIVE GRUPATE IN DISTRICTE SPECIALIZATE
A	U.T.R. A _ ZONA DE ACTIVITATI PRODUCTIVE
T.P.	Terenuri Impadurite
M.I.	Zona Mixta - Industrial



<b>PROPUNERE</b>	<b>Zona Studiata - Centura Ocolitoare Nordica</b>
<b>PROPUNERE</b>	<b>Circulatii Rutiere</b>
<b>PROPUNERE</b>	<b>Acostament + banda de incadrare</b>
<b>PROPUNERE</b>	<b>Zona Taluz</b>
<b>PROPUNERE</b>	<b>Banda de incadrare</b>

*-- Bilant Teritorial Centura Ocolitoare de Nord --*

DENUMIRE	Cantitate	UM
Suprafata Totala Afectata de Culoarul Centurii Latime culoar 30 m	188,815.50	mp
Suprafata Centura - UTR IGHIIU	61,998.63	mp
Suprafata Centura - UTR ALBA IULIA	126,816.87	mp

Lungime Totala Culoar Centura	6,293.85	ml
Lungime Culoar Ighiu	2,066.62	ml
Lungime Culoar Alba Iulia	4,227.23	ml
Suprafata situata in intravilanul Mun. Alba Iulia	29,103.16	mp
Suprafata situata in extravilanul Mun. Alba Iulia	97,713.71	mp

OCUPARE TERENURI - CATEGORII DE FOLOSINTA		
Teren Arabil - Teren Agricol	86,273.18	68.02%
Teren cu destinatie Speciala - Transport Edilitar - Energie Electrica	2,564.90	2.02%
Zona cu destinatie Productiva - A1	27,415.00	21.62%
Terenuri Impadurite	8,834.62	6.97%
Transporturi - S.N.C.F.R.	1,729.17	1.37%

CENTURA - Alba Iulia		
Suprafata Asfalt	29,590.60	mp
Suprafata Banda de Incadrare	6,340.84	mp
Suprafata acostament	6,340.84	mp
Suprafata Taluz (variabila)	38,045.06	mp
Suprafata Protectie Taluz	4,227.23	mp
Suprafata Sant	12,681.69	mp
Suprafata Protectie Sant	4,227.23	mp
Suprafata Drum Exploatare Agricol	25,363.37	mp

NOTE:  
x x x  
x x x  
x x x  
x x x  
x x x  
x x x

DENUMIRE PROIECT:  
**ELABORARE PUZ - CONSTRUIRE CENTURA OCOLITOARE PE LATURA DE NORD A MUNICIPIULUI ALBA IULIA**

BENEFICIAR:  
**Primaria Municipiului Alba Iulia**  
Calea Motilor, Nr 5A; Alba Iulia, Alba Romania



PROIECTANT GENERAL:  
**S.C. TOTAL BUSINESS LAND S.R.L.**  
Str. Brantzei 21 A  
Alba Iulia, Jud. Alba - Romania

PROIECTANT SPECIALIZAT:  
**S.C. BIROUL DE PROIECTARE STRAJAN S.R.L.**  
B-dul Ferdinand I, Nr. 68, Alba Iulia, Alba, Romania, Cod Postal 510114

COORDONATOR PROIECT:  
Arh. Ion STRAJAN

SEF PROIECT:  
Arh. Ion STRAJAN

PROIECTANT:  
Arh. Viad STRAJAN

DESENA:  
Teh. An.Marian MORAR

VERIFICATOR:

**Reglementari Urbansitice**

Proiect nr.	1487/2020	Scara:	1:5000	Planşa nr.	U03
Faza:	P.U.Z.	Date:			